



Департамент недропользования и природных ресурсов Ханты-Мансийского автономного округа-Югры

(наименование органа, выдавшего лицензию)

ЛИЦЕНЗИЯ на пользование недрами

Х М Н

серия

0 1 6 0 2

номер

О П

вид лицензии

Выдана Обществу с ограниченной ответственностью
(субъект предпринимательской деятельности, получивший
"ТТК-Спецсервис"
данную лицензию)

в лице Генерального директора
(ф.и.о. лица, представляющего субъект предпринимательской деятельности)
Свикова Алексея Николаевича

с целевым назначением и видами работ геологическое изучение в целях
поисков и оценки месторождений ОПИ (песок)
Месторождение песка № 1 в районе д. Батово

Участок недр расположен в Ханты-Мансийском районе
(наименование населенного пункта,
Ханты-Мансийского автономного округа-Югры Тюменской области
района, области, края, республики)

Описание границ участка недр, координаты угловых точек, копии
топопланов, разрезов и др. приводятся в приложении № 3

Участок недр имеет статус Геологического отвода (№ прилож.)
(геологического или горного отвода)

Дата окончания действия лицензии 20 сентября 2023 года
(число, месяц, год)

Место штампа
государственной регистрации

Департамент недропользования и природных ресурсов
Ханты-Мансийского автономного округа – Югры
(Депнедра и природных ресурсов Югры)

ЗАРЕГИСТРИРОВАНО

№ ХМН 01602 ОП
«21» сентября 2023 г.

Подпись [подпись]

Неотъемлемыми составными частями настоящей лицензии являются следующие документы (приложения):

1. Условия пользования недрами, на 7 л.;
2. Копия решения, являющегося основанием предоставления лицензии, принятого в соответствии со статьей 10¹ Закона Российской Федерации «О недрах» на 2 л.;
3. Схема расположения участка недр на 1 л.;
4. Копия свидетельства о государственной регистрации юридического лица на - л.;
5. Копия свидетельства о постановке пользователя недр на налоговый учет на - л.;
6. Документ на 4 л., содержащий сведения об участке недр, отражающие:
местоположение участка недр в административно-территориальном отношении с указанием границ особо охраняемых природных территорий, а также участков ограниченного и запрещенного землепользования с отражением их на схеме расположения участка недр;
геологическую характеристику участка недр с указанием наличия месторождений (залежей) полезных ископаемых и запасов (ресурсов) по ним;
обзор работ, проведенных ранее на участке недр, наличие на участке недр горных выработок, скважин и иных объектов, которые могут быть использованы при работе на этом участке;
сведения о добытых полезных ископаемых за период пользования участком недр (если ранее производилась добыча полезных ископаемых);
наличие других пользователей недр в границах данного участка недр;
7. Перечисление предыдущих пользователей данным участком недр (если ранее участок недр находился в пользовании) с указанием оснований, сроков предоставления (перехода права) участка недр в пользование и прекращения действия лицензии на пользование этим участком недр (указывается при переоформлении лицензии), на - л.;
8. Краткая справка о пользователе недр, содержащая: юридический адрес пользователя недр, банковские реквизиты, контактные телефоны, на 1 л.;
9. Иные приложения _____
(название документов, количество страниц)

Уполномоченное должностное лицо
органа, выдавшего лицензию

И.о. директора Департамента

_____ (должность, ф.и.о. лица, подписавшего лицензию)

Комиссаров Александр Юрьевич

Подпись _____

М. п., дата _____

18.09.18





**Департамент недропользования и природных ресурсов
Ханты-Мансийского автономного округа – Югры
(Депнедра и природных ресурсов Югры)**

ул. Студенческая, дом 2, г. Ханты-Мансийск,
Ханты-Мансийский автономный округ – Югра,
(Тюменская область), 628007

Телефон: (3467)35-30-03
Факс:(3467) 32-63-03
E-mail: deprirod@admhmao.ru

12-Исх-21630
24.09.2018

Генеральному директору
ООО «ТТК-Спецсервис»
А.Н.Свикову

О направлении лицензии


Уважаемый Алексей Николаевич!

Направляю подписанную и зарегистрированную лицензию на пользование недрами ХМН 01602 ОП для геологического изучения в целях поисков и оценки месторождений общераспространенных полезных ископаемых, а также неотъемлемые составные части лицензии.

- Приложения:
1. Лицензия на пользование недрами ХМН 01602 ОП на 1 бланке в 1 экз.
 2. Условия пользования недрами (приложение 1 к лицензии ХМН 01602 ОП) на 7 л. в 1 экз.
 3. Копия приказа Депнедра и природных ресурсов Югры от 28.08.2018 № 12-П-1966 «О предоставлении права пользования участком недр местного значения» (приложение 2 к лицензии ХМН 01602 ОП) на 2 л. в 1 экз.
 4. Схема расположения участка недр местного значения «Месторождение песка № 1 в районе д. Батово» (приложение 3 к лицензии ХМН 01602 ОП) на 1 л. в 1 экз.
 5. Копия протокола экспертной комиссии от 24.05.2018 № 27 (приложение 6 к лицензии ХМН 01602 ОП) на 4 л. в 1 экз.

6. Краткая справка о пользователе недр (приложение 8 к лицензии ХМН 01602 ОП) на 1 л. в 1 экз.

Исполняющий
обязанности директора
Департамента



В.В.Коркунов

УСЛОВИЯ ПОЛЬЗОВАНИЯ НЕДРАМИ

1. Общие положения

1.1. Пользователь недр: Общество с ограниченной ответственностью «ТТК-Спецсервис».

1.2. Участок недр местного значения, предоставленный в пользование: Месторождение песка № 1 в районе д. Батово.

1.3. Вид пользования недрами: геологическое изучение в целях поисков и оценки месторождений общераспространенных полезных ископаемых.

1.4. Орган, предоставивший лицензию: Департамент недропользования и природных ресурсов Ханты-Мансийского автономного округа – Югры (далее – Департамент).

1.5. Основание предоставления права пользования недрами: право пользования участком недр местного значения предоставлено Пользователю недр в соответствии с пунктом 6 статьи 10.1 Закона Российской Федерации от 21 февраля 1992 № 2395-1 «О недрах» (далее – Закон Российской Федерации «О недрах»).

1.6. Основание оформления лицензии: приказ Департамента от 28 августа 2018 года № 12-П-1966 (приложение 2 к лицензии).

2. Пространственные границы участка недр местного значения, предоставленного в пользование

Схема расположения участка недр местного значения и описание его пространственных границ содержатся в приложении 3 к лицензии.

Сведения об участке недр местного значения приведены в приложении 6 к лицензии.

3. Границы земельного участка или акватории, выделенных для ведения работ, связанных с использованием недрами

Земельные, лесные участки и водные объекты, необходимые для ведения работ, связанных с использованием недрами, предоставляются Пользователю недр в порядке, установленном законодательством Российской Федерации.

4. Сроки начала работ на участке недр местного значения

4.1. Сроки подготовки проекта поисково-оценочных работ на участке недр местного значения, представления геологической информации на государственную экспертизу:

4.1.1. Подготовка, согласование и утверждение в установленном порядке проекта поисково-оценочных работ на участке недр местного значения: в течение 12 (двенадцати) календарных месяцев с даты государственной регистрации лицензии.

4.1.2. Представление в федеральный фонд геологической информации и его территориальные фонды, фонд геологической информации Ханты-Мансийского автономного округа – Югры отчета о результатах выполненных поисково-оценочных работ в границах участка недр местного значения, оформленного в соответствии с ГОСТ Р 53579-2009 «Отчет о геологическом изучении недр. Общие требования к содержанию и оформлению»: не позднее 3 (трех) календарных месяцев с даты завершения поисково-оценочных работ.

4.1.3. Проведение оперативного подсчета запасов и оценки прогнозных ресурсов, в случае выявления месторождения общераспространенных полезных ископаемых, и представление на государственную экспертизу запасов полезных ископаемых материалы подсчета запасов и оценки ресурсов общераспространенных полезных ископаемых, оформленные в соответствии с требованиями приказа Министерства природных ресурсов и экологии Российской Федерации от 23 мая 2011 года № 378 «Об утверждении Требований к составу и правилам оформления представляемых на государственную экспертизу материалов по подсчету запасов твердых полезных ископаемых»: не позднее 3 (трех) календарных месяцев после завершения поисково-оценочных работ.

5. Условия, определяющие виды и объемы поисково-оценочных работ, сроки их проведения

Условия, определяющие виды и объемы поисково-оценочных работ, сроки их проведения определяются утвержденным в установленном порядке проектом.

6. Условия, связанные с платежами, взимаемыми при пользовании недрами, земельными участками, акваториями

6.1. Пользователь недр обязан уплачивать регулярные платежи за пользование недрами в целях поисков и оценки месторождений общераспространенных полезных ископаемых по следующим ставкам (за площадь участка недр местного значения):

- 30 рублей за 1 кв. км – в первый календарный год;

- 32 рубля за 1 кв. км – во второй календарный год;
- 35 рублей за 1 кв. км – в третий календарный год;
- 38 рублей за 1 кв. км – в четвертый календарный год;
- 75 рублей за 1 кв. км – с пятого календарного года.

Для целей настоящего пункта за первый календарный год принимается период времени, начинающийся с даты государственной регистрации лицензии и заканчивающийся 31 декабря того же года.

За последующие календарные годы – с 1 января по 31 декабря каждого года.

6.2. Пользователь недр обязан уплачивать иные, установленные законодательством Российской Федерации, платежи, налоги и сборы при пользовании недрами, земельными участками, акваториями.

7. Право собственности на добытые общераспространенные полезные ископаемые

Лицензия не предусматривает промышленную разработку месторождений общераспространенных полезных ископаемых.

8. Требования по предоставлению геологической информации и условия ее использования

8.1. Геологическая информация, полученная Пользователем недр за счет собственных средств, представляется Пользователем недр по установленной форме в федеральный фонд геологической информации и его территориальные фонды, фонд геологической информации Ханты-Мансийского автономного округа – Югры в соответствии со статьей 27 Закона Российской Федерации «О недрах» и постановлением Правительства Ханты-Мансийского автономного округа – Югры от 15 февраля 2013 года № 44-п.

8.2. Пользователь недр, являющийся обладателем геологической информации о недрах, полученной Пользователем недр за счет собственных средств, имеет право определять условия ее использования, в том числе в коммерческих целях, в течение сроков, установленных статьей 27 Закона Российской Федерации «О недрах».

9. Требования по рациональному использованию и охране недр, охране окружающей среды и безопасному ведению работ

Пользователь недр обязан выполнять требования по рациональному использованию и охране недр, безопасному ведению работ, связанных с использованием недрами, охране окружающей среды.

10. Условия пользования недрами, при наступлении которых право пользования недрами может быть досрочно прекращено, приостановлено или ограничено

10.1. Право пользования недрами может быть досрочно прекращено, приостановлено или ограничено в соответствии со статьями 20, 21 и 23 Закона Российской Федерации «О недрах» в следующих случаях:

10.1.1. Нарушения Пользователем недр сроков, указанных в пунктах 4.1.1 – 4.1.3 настоящих Условий.

10.1.2. Нарушения Пользователем недр обязательств, указанных в пункте 6.1 настоящих Условий, по уплате регулярных платежей за пользование недрами, пункте 8.1 настоящих Условий, по предоставлению геологической информации в федеральный фонд геологической информации и его территориальные фонды, фонд геологической информации Ханты-Мансийского автономного округа – Югры.

10.1.3. Нарушение Пользователем недр требований проекта поисково-оценочных работ, утвержденного в установленном порядке.

11. Отчетность

11.1. Пользователь недр обязан:

11.1.1. Обеспечить своевременное представление достоверной отчетности, предусмотренной законодательством Российской Федерации и законодательством Ханты-Мансийского автономного округа – Югры, о результатах своей деятельности на участке недр местного значения.

11.1.2. Представлять в Департамент:

1) ежегодно, не позднее 20 января года, следующего за отчетным, геологическую информацию по условиям, установленным лицензией, в соответствии с формой, утвержденной Департаментом (приложение 1 к настоящим Условьям).

12. Прочие условия

12.1. Пользователь недр обязан:

12.1.1. Участвовать в решении социально-экономических и экологических интересов населения муниципального образования автономного округа, в административно-территориальных границах которого расположен участок недр местного значения.

12.1.2. Соблюдать законные интересы коренных малочисленных народов Севера.

12.1.3. До истечения срока пользования участком недр местного значения, в том числе и в случае досрочного прекращения права пользования недрами, Пользователь недр в соответствии с требованиями федерального

законодательства и законодательства автономного округа должен в установленном порядке:

- 1) прекратить все виды работ на участке недр местного значения;
- 2) вернуть лицензию на пользование недрами в Департамент.

12.1.4. Пользователь недр обязан информировать Департамент обо всех случаях смены руководителя, изменения контактных телефонов в течение 15 дней с даты внесения таких изменений.

Исполняющий обязанности
директора Департамента
недропользования и
природных ресурсов
Ханты-Мансийского
автономного округа – Югры


А.Ю.Комиссаров
« 18 » 09 2018 года




**Геологическая информация (информация по условиям, установленным лицензиями на пользование недрами
для геологического изучения в целях поисков и оценки месторождений
общераспространенных полезных ископаемых)**

№№ п/п	Перечень информации (сведений), предоставляемых пользователем недр	Содержание информации (сведений)
1.	Общие сведения	
1.1.	Отчетный период	
1.2.	Пользователь недр	
1.3.	Серия и номер лицензии	
1.4.	Дата государственной регистрации лицензии	
1.5.	Дата окончания действия лицензии	
1.6.	Вид пользования недрами	
1.7.	Наименование участка недр	
1.8.	Вид полезного ископаемого	
1.9.	Муниципальное образование, на территории которого расположен участок недр	
1.10.	Площадь участка недр	
2.	Наличие документации	
2.1.	Проект поисково-оценочных работ (наименование проекта, наименование уполномоченного органа, осуществляющего согласование проекта поисково-оценочных работ, дата и номер документа подтверждающего согласование, дата утверждения проекта пользователем недр)	
2.2.	Отчет о результатах работ по геологическому изучению недр (наименование отчета, площадь исследований, объем запасов полезного ископаемого, поставленных на территориальный баланс запасов общераспространенных полезных ископаемых (далее - ОПИ), дата и номер протокола государственной экспертизы запасов полезных ископаемых, орган, проводивший экспертизу подсчета запасов)	

№№ п/п	Перечень информации (сведений), предоставляемых пользователем недр	Содержание информации (сведений)
2.3.	Договор аренды земельного участка (разрешение на использование земель) (номер, дата, срок действия, выдавший орган, площадь, информация о государственной регистрации (при необходимости))	
3.	Информация об оплате платежей, связанных с использованием недр, в соответствии с законодательством Российской Федерации	
4.	Информация о предоставлении геологической информации в федеральный фонд геологической информации (территориальный фонд), фонд геологической информации Ханты-Мансийского автономного округа – Югры (дата, номер акта (извещения))	
5.	Информация о заключении соглашения о соблюдении социально-экономических и экологических интересов населения с администрацией муниципального образования, на территории которого расположен участок недр (дата, номер соглашения)	

Руководитель

_____ (Ф.И.О.)

_____ (подпись)

М.П. (при наличии)

Должностное лицо,
ответственное за
составление формы

_____ (Должность)

_____ (Ф.И.О.)

_____ (подпись)

_____ (номер контактного телефона)

« ____ » ____ 20__ год

(дата составления документа)



**Департамент недропользования и природных ресурсов
Ханты-Мансийского автономного округа – Югры
(Депнедра и природных ресурсов Югры)**

ПРИКАЗ

О предоставлении права пользования
участком недр местного значения

г. Ханты-Мансийск

от 28.08.2018

№ 12-П-1966

В соответствии с пунктом 6 статьи 15.4 Закона Ханты-Мансийского автономного округа – Югры от 17 октября 2005 года № 82-оз «О пользовании участками недр местного значения на территории Ханты-Мансийского автономного округа – Югры», по результатам рассмотрения заявки на получение права пользования участком недр местного значения от 13 июня 2018 года № 357 (вх. Департамента от 14 июня 2018 года № 12-Вх-15032) общества с ограниченной ответственностью «ТТК-Спецсервис» для геологического изучения в целях поисков и оценки месторождений общераспространенных полезных ископаемых (песок), **приказываю:**

1. Предоставить обществу с ограниченной ответственностью «ТТК-Спецсервис» право пользования участком недр местного значения «Месторождение песка № 1 в районе д. Батово» сроком на 5 лет для геологического изучения в целях поисков и оценки месторождений общераспространенных полезных ископаемых (песок) с координатами угловых точек участка:

Система координат: Пулково 1942

Номер точки	Северная широта			Восточная долгота		
	градусы	минуты	секунды	градусы	минуты	секунды
1	60	27	15,398	69	49	47,653
2	60	27	22,143	69	50	12,711
3	60	27	19,260	69	50	45,542
4	60	27	14,681	69	50	46,650
5	60	27	09,872	69	51	40,908
6	60	27	08,171	69	51	48,528
7	60	27	00,688	69	51	48,873
8	60	27	00,605	69	50	00,397

2. Отделу предоставления прав пользования общераспространенными полезными ископаемыми:

- направить копию настоящего приказа обществу с ограниченной ответственностью «ТТК-Спецсервис»;

- в течение 30 календарных дней с даты регистрации приказа оформить лицензию на пользование недрами, условия пользования участком недр и при наличии оплаты государственной пошлины, за совершение действий, связанных с лицензированием, предоставить для подписания директором Департамента;


- в течение 3 рабочих дней с даты подписания зарегистрировать лицензию на пользование недрами в Реестре государственной регистрации лицензий на пользование участками недр местного значения, содержащими общераспространенные полезные ископаемые, и участками недр местного значения, используемыми для строительства и эксплуатации подземных сооружений местного и регионального значения, не связанных с добычей полезных ископаемых;

- не позднее 3 рабочих дней с даты государственной регистрации лицензии выдать непосредственно или направить по почте письмом с уведомлением о вручении оригинал лицензии на пользование недрами, условия пользования участком недр обществу с ограниченной ответственностью «ТТК-Спецсервис»;

- не позднее 5 календарных дней с даты государственной регистрации лицензии направить копии титульного листа лицензии в администрацию Ханты-Мансийского района и Отдел геологии и лицензирования по Ханты-Мансийскому автономному округу – Югре Департамента по недропользованию по Уральскому федеральному округу;

- в течение 5 рабочих дней с даты регистрации лицензии на пользование недрами предоставить в регистрирующий орган сведения о зарегистрированной лицензии в форме электронного документа по системе межведомственного электронного взаимодействия.

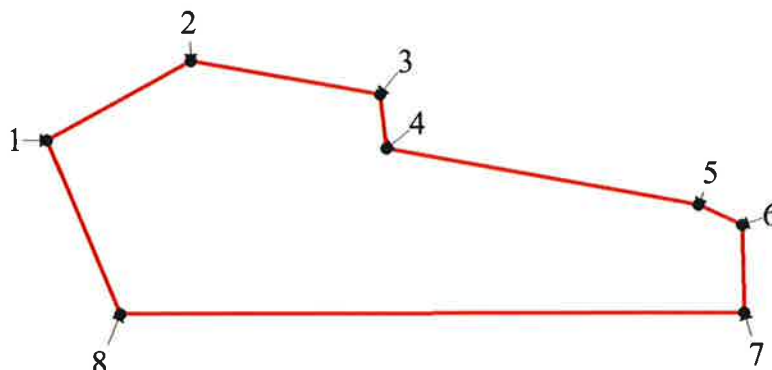
Директор Департамента



С.А.Филатов

**Схема расположения участка недр местного значения
«Месторождение песка № 1 в районе д. Батово»**

Масштаб 1: 20 000



Условные обозначения:



контур участка недр местного значения «Месторождение песка № 1 в районе д. Батово»;

1, 2,..., 8 - угловые точки участка недр местного значения.

Система координат: Пулково-42

Номер точки	Северная широта			Восточная долгота		
	градусы	минуты	секунды	градусы	минуты	секунды
1	60	27	15,398	69	49	47,653
2	60	27	22,143	69	50	12,711
3	60	27	19,260	69	50	45,542
4	60	27	14,681	69	50	46,650
5	60	27	09,872	69	51	40,908
6	60	27	08,171	69	51	48,528
7	60	27	00,688	69	51	48,873
8	60	27	00,605	69	50	00,397

Исполняющий обязанности
директора Департамента
недропользования
и природных ресурсов
Ханты-Мансийского
автономного округа – Югры



А.Ю.Комиссаров

В.И.Иванов

УТВЕРЖДАЮ:

Исполняющий обязанности
директора Департамента
недропользования и
природных ресурсов
Ханты-Мансийского
автономного округа – Югры

Е. П. Платонов

«29» мая 2018 года

ПРОТОКОЛ № 24

заседания Экспертной комиссии по проведению государственной экспертизы запасов полезных ископаемых, геологической, экономической и экологической информации о предоставляемых в пользование участках недр местного значения в части оценки прогнозных ресурсов общераспространенных полезных ископаемых по участку «Месторождение песка № 1 в районе д. Батово»

«24» мая 2018 года

г. Ханты-Мансийск

Состав Экспертной комиссии по проведению государственной экспертизы запасов полезных ископаемых, геологической, экономической и экологической информации о предоставляемых в пользование участках недр местного значения в части общераспространенных полезных ископаемых, созданной приказом Департамента недропользования и природных ресурсов Ханты-Мансийского автономного округа – Югры от 20.03.2017 № 9-п (далее – экспертная комиссия):

Коркунов В.В. – заместитель директора Департамента, председатель экспертной комиссии;

Тайлакова Н.А. – начальник Управления общераспространенных и твердых полезных ископаемых, заместитель председателя экспертной комиссии;

Оликов Д.В. – начальник отдела развития ресурсной базы и регулирования разработки месторождений Управления общераспространенных и твердых полезных ископаемых, заместитель председателя экспертной комиссии;

Крюкова М.В. – начальник отдела предоставления прав пользования общераспространенными полезными ископаемыми Управления общераспространенных и твердых полезных ископаемых, член экспертной комиссии;

Анохина Е.А. – заведующая лабораторией мониторинга недропользования общераспространенных и твердых полезных ископаемых автономного учреждения Ханты-Мансийского автономного округа – Югры «Научно-аналитический центр рационального недропользования им. В.И. Шпильмана», член экспертной комиссии;

Тимофеев М.А. – консультант отдела развития ресурсной базы и регулирования разработки месторождений Управления общераспространенных и твердых полезных ископаемых, секретарь экспертной комиссии.

1. Повестка заседания:

1.1. Рассмотрение материалов по оценке прогнозных ресурсов по участку «Месторождение песка № 1 в районе д. Батово», представленных ООО «Севергеострой» письмом от 03.05.2018 № 0487 (вх. от 04.05.2018 № 12-Вх-11793).

1.2. ООО «Севергеострой» в 2018 году выполнена оценка прогнозных ресурсов песка в пределах участка, планируемого к геологическому изучению – участок «Месторождение песка № 1 в районе д. Батово».

1.3. Рассматриваемый участок расположен в Ханты-Мансийском районе, Ханты-Мансийского автономного округа – Югры, в 4 км на север от д. Батово и в 72 км на юго-восток от г. Ханты-Мансийск.

Координаты центра участка: северная широта – 60°27'11", восточная долгота – 69°50'48".

Лицензия на пользование недрами на данный объект отсутствует.

2. Экспертной комиссией рассмотрены:

2.1. Материалы по оценке прогнозных ресурсов по участку «Месторождение песка № 1 в районе д. Батово», представленные в виде пояснительной записки, которая содержит 19 страниц текста, 3 текстовых приложения и состоит из следующих разделов:

1. Общие сведения.
 2. Геологическая характеристика.
 3. Количественная оценка прогнозных ресурсов.
- Заключение.

3. Экспертная комиссия отмечает:

3.1. Раздел «Общие сведения» содержит информацию об административном и географическом положении участка, краткие сведения о климате, гидрологии, физических процессах, растительном и животном мире, экономической освоенности района работ.

3.2. В разделе «Геологическая характеристика» приведены краткие сведения о геологической изученности, описаны стратиграфия, геоморфология и гидрогеологические условия района работ.

В геологическом строении территории принимают участие голоценовые аллювиальные отложения пойменной террасы реки Иртыш, представленные песчано-глинистым материалом.

По сложности геологического строения проявление предварительно отнесено ко 2-ой группе в соответствии с Классификацией запасов, как «линзообразные или неправильной формы месторождения всех генетических типов с невыдержанным строением и изменчивой мощностью полезной толщи или непостоянным качеством песка и гравия».

3.3. Раздел «Количественная оценка прогнозных ресурсов» содержит результаты оценки прогнозных ресурсов по участку.

Участок выявлен на основе анализа космофотоснимков и топографических материалов, с учетом результатов геологических работ прошлых лет.

Геологическое строение проявления принято по аналогии с месторождением песка «Расширение карьера песка в районе деревни Батово (Гришкина протока) 2-я очередь», расположенным в 6,1 км на юго-восток от исследуемого участка. Месторождение находится в сходных геологических и геоморфологических условиях. Запасы утверждены заключением государственной экспертизы запасов от 12.12.2008 № 283 по категории С₁ в количестве 1352,8 тыс. м³ на площади 89 тыс. м² при средней мощности 15,2 м.

Прогнозные ресурсы оценены по категории Р₃ в соответствии с Классификацией запасов и прогнозных ресурсов твердых полезных ископаемых, утвержденной

приказом Министерства природных ресурсов Российской Федерации от 11.12.2006 № 278.

Оценка прогнозных ресурсов категории P_3 выделенного участка производилась по формуле: $P_3 = S \times g \times K$, где:

S – площадь объекта оценки прогнозных ресурсов, тыс. m^2 ;

g – глубина оценки прогнозных ресурсов, м;

K – коэффициент подобия, изменяющийся от 0,1 до 1,0;

Мощность полезной толщи принята равной 15,0 м.

Площадь участка 820,0 тыс. m^2 , коэффициент подобия принят в размере 0,5.

Исходя из принятых параметров, прогнозные ресурсы песка категории P_3 оценены в объеме 6150,0 тыс. m^3 .

3.4. В разделе «Заключение» сделан вывод, что выделенный участок является перспективным для постановки поисково-оценочных работ.

3.5. В текстовых приложениях приведено: 3 приложения на 3 листах.

4. Решение экспертной комиссии:

4.1. Оценить прогнозные ресурсы песка категории P_3 по участку «Месторождение песка № 1 в районе д. Батово» на площади 820,0 тыс. m^2 в объеме 6150,0 тыс. m^3 .

Председатель экспертной комиссии:



В.В.Коркунов

Заместители председателя
экспертной комиссии:



Н.А.Тайлакова



Д.В.Оликов

Члены экспертной комиссии:



М.В.Крюкова



Е.А.Анохина

Секретарь экспертной комиссии:



М.А.Тимофеев

Приложение
к протоколу заседания экспертной комиссии
№ 24 от 24.05. 2018 года

координаты участка
«Месторождение песка № 1 в районе д. Батово»

№ п/п	Северная широта			Восточная долгота		
	°	'	''	°	'	''
1	60	27	15,398	69	49	47,653
2	60	27	22,143	69	50	12,711
3	60	27	19,260	69	50	45,542
4	60	27	14,681	69	50	46,650
5	60	27	09,872	69	51	40,908
6	60	27	08,171	69	51	48,528
7	60	27	00,688	69	51	48,873
8	60	27	00,605	69	50	00,397

Система координат: «Пулково 42».

КРАТКАЯ СПРАВКА О ПОЛЬЗОВАТЕЛЕ НЕДР

Информация о пользователе недр	
Полное наименование юридического лица	Общество с ограниченной ответственностью «ТТК-Спецсервис»
Сокращенное наименование юридического лица	ООО «ТТК-Спецсервис»
Адрес местонахождения	628616, Ханты-Мансийский автономный округ – Югра, г. Нижневартовск, ул. Кузоваткина, дом 15, панель 18
Почтовый адрес	628680, Ханты-Мансийский автономный округ – Югра, г. Мегион, а/я 322
ОГРН	1158617009540
ИНН	8603217985
КПП	860301001
Телефон/факс	8(34643) 4-17-25, 4-16-19
Электронная почта	ttk-specservis@mail.ru
Сведения о лице, имеющем право без доверенности действовать от имени юридического лица	
Должность	Генеральный директор
ФИО	Свигов Алексей Николаевич
Банковские реквизиты	
Наименование банка	Западно-Сибирский банк ПАО «Сбербанк» г. Тюмень
Расчетный счет	40702810167160102831
Корреспондентский счет	30101810800000000651
БИК	047102651

Начальник отдела
предоставления прав пользования
общераспространенными полезными
ископаемыми Департамента
недропользования и природных
ресурсов Ханты-Мансийского
автономного округа – Югры



М.В.Крюкова